



Stockholms län


KARTA

Aktbilaga KA

Ärendenr: AB022595

Ärende

Anläggningsförrättning berörande  
Husarö s:1 m.fl. fastigheter  
Österåker kommun



Nybildad gemsamhetsanläggning ga = Husarö ga:6

Förrättningen är registrerad

Teknisk beskrivning:

Datum .....

Framställd genom: Kopiering från registerkarta

Koordinatsystem: ST 90

Registerkarta: 11904

Anders Isberg

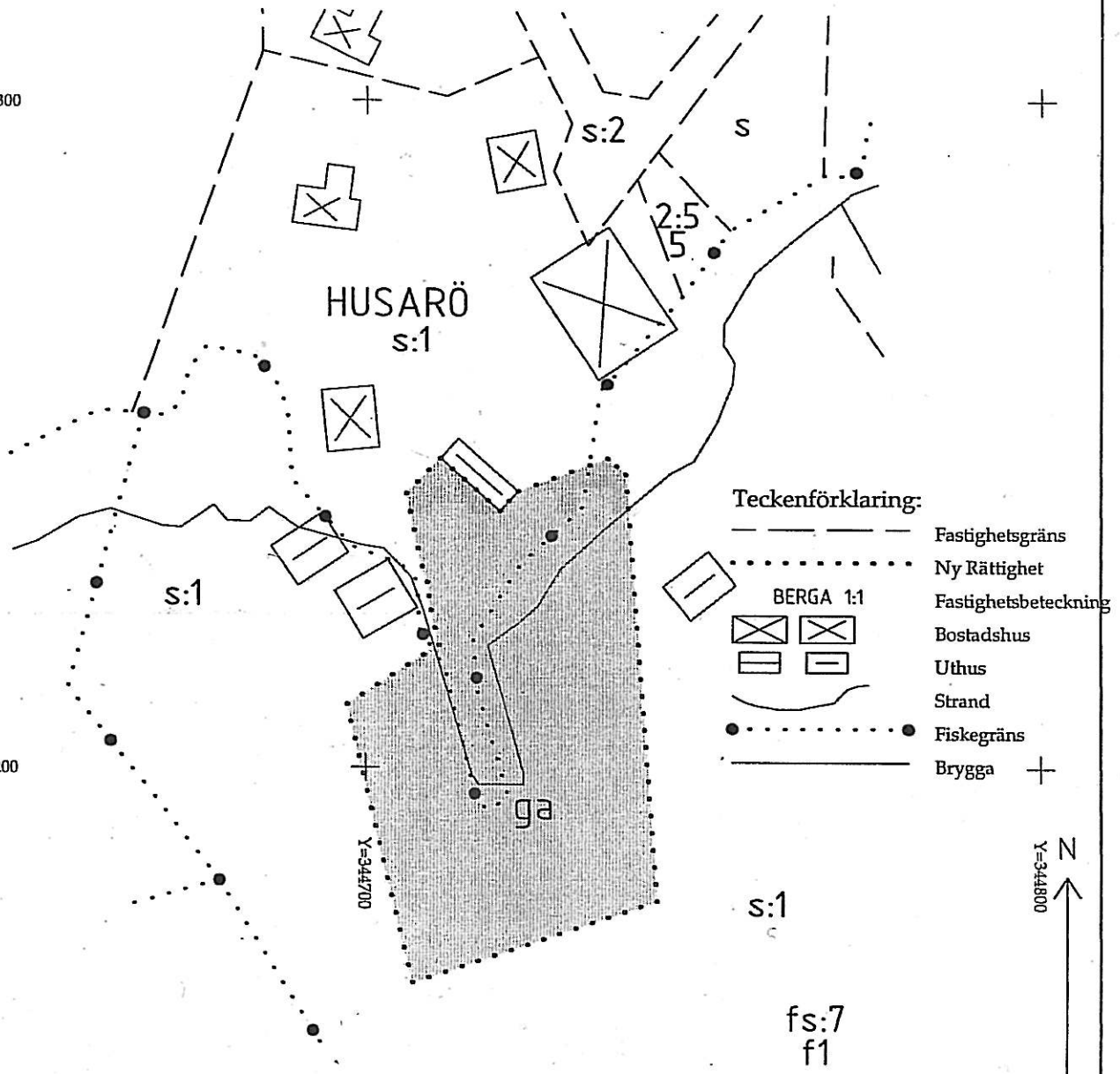
Förrättningslantmätare

X=598300

X=598200

Y=344700

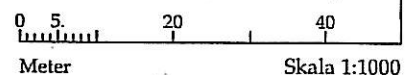
Y=344800



Teckenförklaring:

- Fastighetsgräns
- ..... Ny Rättighet
- Fastighetsbeteckning
- ☒ ☒ Bostadshus
- ☐ ☐ Uthus
- ~ Strand
- ● Fiskegräns
- Brygga

Kartan upprättad år 2005 av  
Birgitta Danielsson



Skala 1:1000